



# Rapport d'activité ANNEE 2017


Commune de Vélizy Villacoublay



# Sommaire



<b>I - RAPPEL DES DONNÉES</b> .....	5
1) Les modalités de votre contrat .....	5
2) Votre réseau en un coup d'œil .....	5
<b>II - BILAN DES PRESTATIONS CONTRACTUELLES</b> .....	7
1) Bilan général des interventions réalisées dans le cadre du contrat .....	7
2) Bilan des prestations inspections télévisées.....	8
3) Bilan des interventions d'urgence .....	11
4) Le suivi des déchets .....	12
<b>III – PLANNING PREVISIONNEL 2018</b> .....	14
<b>COORDONNÉES ET INTERLOCUTEURS</b> .....	16
<b>ANNEXES</b> .....	18







## I - RAPPEL DES DONNÉES

### Un bilan complet et précis

Depuis un an, la société EAV intervient pour assurer l'entretien, la maintenance et l'optimisation de votre réseau. Dans ces pages, vous trouverez un bilan exhaustif de l'ensemble des prestations et interventions assurées par notre équipe durant l'année 2016. Curage, inspections télévisées, entretien électromécanique... les informations sont complètes pour vous permettre de connaître de manière précise les travaux réalisés. Notre équipe reste bien évidemment à votre disposition pour répondre à toute question complémentaire.

#### 1 Les modalités de votre contrat

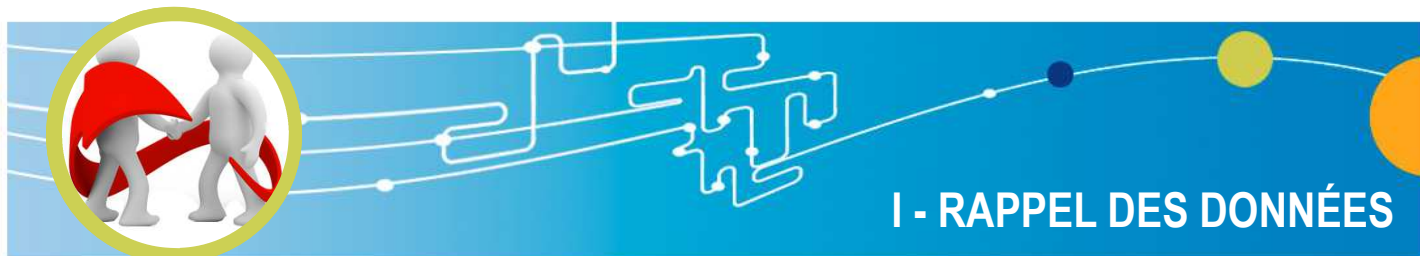
- Début du contrat : **le 24 février 2017**
- Durée du contrat : **1 an – renouvelable 3 fois**



#### 2 Votre réseau en un coup d'œil

##### Lot n° 1: Entretien des réseaux desservant les bâtiments communaux

<b>Avaloirs et grilles</b>	181 unités
<b>Regards</b>	54 unités
<b>Siphons de sols</b>	54 unités
<b>Grilles de caniveaux</b>	205 ml
<b>Collecteurs d'eaux usées</b>	2 568 mètres linéaires (ml)
<b>Collecteurs d'eaux pluviales</b>	4 315 mètres linéaires (ml)
<b>Puisards/Fosses de relevage</b>	11 unités
<b>Stations de pompage</b>	35 postes de relèvement
<b>Pièges à Hydrocarbures</b>	4 séparateurs hydrocarbure



# I - RAPPEL DES DONNÉES

## Lot n° 2: Entretien des réseaux sous voirie communale

<b>Avaloirs et grilles</b>	1353 unités
<b>Collecteurs sous voirie</b>	Réseaux EU et UN: 38 940 mètres linéaires (ml) Réseaux EP: 37 684 mètres linéaires (ml)
<b>Chambres</b>	5 chambres de ralentissement/dessablement: <ul style="list-style-type: none"> <li>- Etang du Trou aux Gants</li> <li>- Bassin du Jumelage</li> <li>- Petit bassin du Val de Garce</li> <li>- Bassin circulaire du Trou aux Gants</li> <li>- Bassin rectangle du Trou aux Gants</li> </ul> 2 chambres à vannes: <ul style="list-style-type: none"> <li>- Etang du Trou aux Gants</li> <li>- Petit Bassin du Val de Grâce</li> </ul>
<b>Bassin</b>	4 bassins de retenue <ul style="list-style-type: none"> <li>- Bassin rectangle du Trou aux Gants</li> <li>- Bassin circulaire du Trou aux Gants</li> <li>- Petit bassin du Val de Garce</li> <li>- Bassin du Jumelage</li> </ul>
<b>Poste de relèvement EP</b>	3 Postes de relevage EP: <ul style="list-style-type: none"> <li>- Bâche du PSGN</li> <li>- Rue du général Valérie André</li> <li>- Bassin de jumelage</li> </ul>
<b>Pièges à Hydrocarbures</b>	3 séparateurs hydrocarbures: <ul style="list-style-type: none"> <li>- Trou aux Gants bassin</li> <li>- Etang de l'Ursine</li> <li>- Terrain Carré de couche (A86)</li> </ul>



## II - BILAN DES PRESTATIONS CONTRACTUELLES

1

### Bilan général des interventions réalisées dans le cadre du contrat

<p><b>Avaloirs et grilles</b></p>	<p><b>Du 10/04/2017 au 16/05/2017</b>            1 324 unités            3 ml de grilles caniveaux</p> <p><b>Du 11/12/2017 au 09/01/2018</b></p>
<p><b>Collecteurs</b></p>	<p><b>Du 06/07/2017 au 02/08/2017</b>            14 355 ml</p>
<p><b>Poste de relèvement</b></p>	<p>Pompage, nettoyage et visite électromécaniques:</p> <ul style="list-style-type: none"> <li>- Lot 1:               <ul style="list-style-type: none"> <li>• 03, 10, 12 et 13/04/2017</li> <li>• 28 au 30/06/2017</li> <li>• 19 au 21/09/2017</li> <li>• 18 et 19/12/2017</li> </ul> </li> <li>- Lot 2:               <ul style="list-style-type: none"> <li>• 03 et 13/04/2017</li> <li>• 28 et 30/06/2017</li> <li>• 19 au 21/09/2017</li> <li>• 18 et 19/12/2017</li> </ul> </li> </ul>
<p><b>Séparateurs Hydrocarbures</b></p>	<ul style="list-style-type: none"> <li>- 05/10/2017</li> <li>- 18/12/2017</li> </ul>
<p><b>Chambres , bassins, fosse</b></p>	<p>23, 27,28/09/2017 et 02/10/2017</p>



## II - BILAN DES PRESTATIONS CONTRACTUELLES

2

### Bilan des prestations inspections télévisées

Rues	Effluents	Linéaire effectué	Diamètre	Observation
Gymnase Wagner	EP	11,00	100	Intervention
Impasse Bréguet	EU	28,43	200	Intervention
Ancienne Mairie	EU/EP	71,30	150/200	Intervention
17 avenue Wagner	EP	81,60	150/300	Intervention
Impasse des Charbonniers	EP	358,65	600	Programme
Marché Mozart (avenue de Savoie)	EU/EP	533,81	250 à 500	Programme
Rue Grange Dame Rose (partie 1)	EU	375,82	200	Programme
Collège Saint Exupéry	EU	58,30		Intervention (relevé réseaux avec mesure d'H2S dans les regards EU)
Route de Gizy	EP	92,54	500/600	Intervention Hors contrat
Avenue de Provence	EU	83,00	200	Programme
Bassin des Ursines	EP	225,20		Intervention(attente 0h45 le 26/09/2017 (LL) + Terrassement de 4 regards 18/10/2017 (RD)
Bassin des Ursines	EU	16,88	200	Intervention (problème d'accès pour le curage)
Rue Grange Dame Rose (partie 2)	EU	380,10	200	Programme
Allée Latécoère	EU/EP	440,10	200/400	Programme



## II - BILAN DES PRESTATIONS CONTRACTUELLES

Rues	Effluents	Linéaire effectué	Diamètre	Observation
Rue Jean Pierre Peugeot	EU	28,00	150	Intervention (1 jour ½ d'intervention RD)
Rue de la Fontaine	EP	111,15	400	Intervention
Rue Marcel Dassault	EU/EP	358,70	200/500	Programme
Rue Grange Dame Rose (partie 2)	EP	697,60	800/T150	Programme
Rue Nieuport (collecte)	EP	285,05	500/600	Programme
Rue Nieuport (collecte)	EU	349,45	200	Programme
Avenue du Général de Gaulle	EP/UN	362,10	250 à T100	Programme
Rue Marcel Sembat	UN	316,95	T100	Programme
Mail Planté	UN	488,20	400 à 600	Programme
Cordon Bas	EP	401,20	700 à T130	Programme
Rue du Maréchal Juin	EU/EP	315,50	200/500	Programme
Marché Mail	UN	398,05	250 à 400	Programme
Piscine	EP	10,10	300	Intervention
Avenue de l'Europe	EU	521,60	250	Programme
Espace Jean Mermoz	EP	86,10	100/200	Intervention
Avenue de l'Europe	EP	452,70	800/T150	Programme
Rue Nieuport (Transport)	EU	500,00	500	Programme
Rue Nieuport (Transport)	EP	500,00	T200	Programme



## II - BILAN DES PRESTATIONS CONTRACTUELLES

Rues	Effluents	Linéaire effectué	Diamètre	Observation
Rue de la Fontaine (AG)	EP	Temps passé 1jour +3h00		Recherche de réseau + Fluo (03/08/2017-24/08/2017)
Rue Morte Bouteille (AG)	EP	Temps passé 2h00		Repérage regard 2RP046 et Mise à jour du Plan (15/09/2017)
Bassin du Trou aux Gants	EP	Temps passé ½ journée MD/FL		Repérage terrain et Mise à jour du Plan
Ovoïde forêt partie à ciel ouvert	EP	Passé 2h00(RB)		Repérage/accès impossible aux véhicules
Ecole Mozart	EU/EP/UN	MD passé ½ journée		Repérage du Tracé et Mise à jour du Plan
<b>Total Réalisé</b>		<b>8 235,86 ml</b>		





## II - BILAN DES PRESTATIONS CONTRACTUELLES

Tout au long de l'année, les équipes d'EAV ont opéré sur l'ensemble de votre réseau, afin d'assurer son entretien ou de réaliser les interventions nécessaires à son bon fonctionnement.

Vous trouverez ci-dessous le **détail de l'ensemble des interventions d'urgence qui font partie de la garantie d'écoulement**. Elles seront réalisées dans les meilleurs délais avec la volonté de limiter au maximum les nuisances sur le territoire.

### 3 Bilan des interventions d'urgence

Type d'intervention	Total des interventions sur l'année 2017
sur les réseaux desservant les bâtiments communaux	29 interventions totalisées
Sur les réseaux sous voirie communale	13 interventions totalisées



## II - BILAN DES PRESTATIONS CONTRACTUELLES

### 4 Suivi des déchets

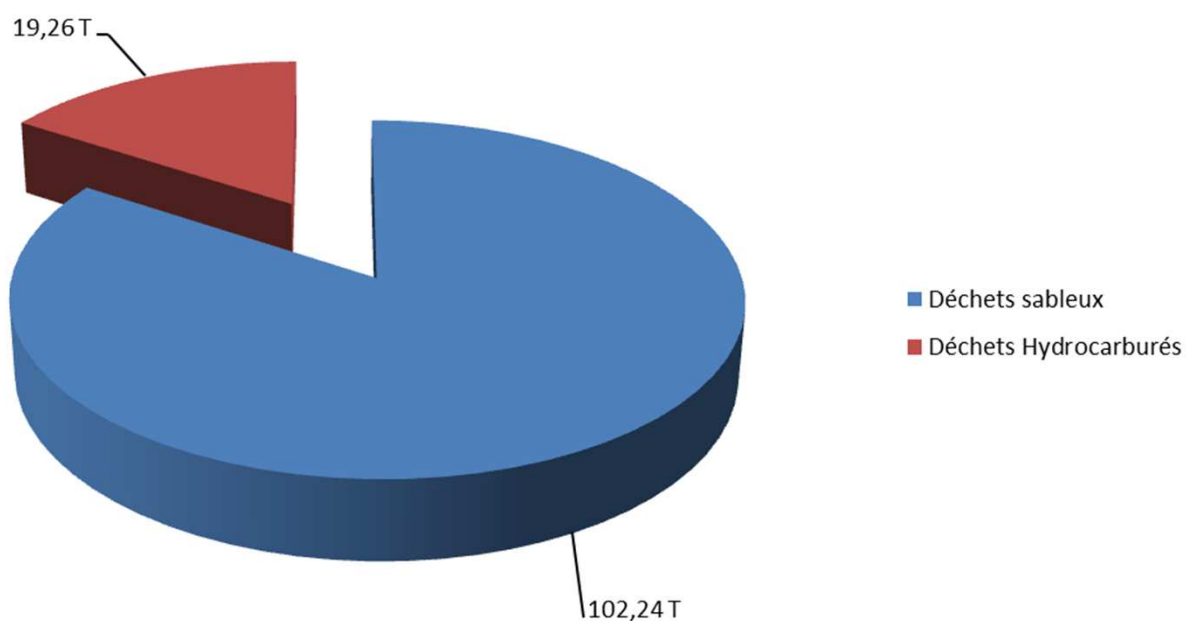
Conformément à la réglementation, EAV garantit la traçabilité des déchets, de leur collecte jusqu'à leur traitement. Vous trouverez ci-dessous un bilan complet, intervention par intervention.

Date	Type d'opération	Déchets sableux	Hydrocarburées
<b>TOTAUX</b>		<b>102,24 T</b>	<b>19,26 T</b>
15/05/2017	1 <sup>ère</sup> campagne d'avaloirs	5,08	
22/05/2017		4,06	
13/12/2017	2 <sup>ème</sup> campagne d'avaloirs	4,04	
21/12/2017		2,72	
05/01/2018		4,26	
09/10/2017	Séparateurs hydrocarbures		13,10
18/12/2017			6,16
11/07/2017	Curage Collecteur	3,36	
17/08/2017		7,36	
03/04/2017	Divers déchets	5,42	
19/09/2017		5,90	
05/10/2017		9,66	
06/10/2017		13,36	
06/10/2017		10,24	
06/10/2017		13,32	
06/10/2017		5,2	
09/10/2017		8,26	



## II - BILAN DES PRESTATIONS CONTRACTUELLES

### Répartition des déchets extrait en 2017









## Coordonnées et interlocuteurs

### Des interlocuteurs et une équipe à votre service

#### Vos référents contrat :

**Hélène GLATIGNY**  
**Responsable commerciale**  
tél 01 39 29 00 11 ou 06 25 74 34 46  
télécopie 0139 29 00 41  
helene.verslype@veolia.com

**Karine SOUCHU**  
**Chargée d'études en développement commercial**  
tél 01 30 29 00 20  
télécopie 01 39 29 00 41  
karine.souchu@veolia.com

#### Vos référents techniques :

**Gilles DURIEU**  
**Chef de Service Postes de Relèvement et Bassins**  
tél 0130 16 15 35 ou 06 03 91 63 09  
télécopie 01 30 16 15 31  
gilles.durieu@veolia.com

**Isabelle RENAULT**  
**Chef de Service Immobilier**  
tél 01 39 29 00 29 ou 06 10 11 49 03  
télécopie 01 39 29 00 41  
isabelle.renault@veolia.com

**Fabrice LENNE**  
**Contre Maitre**  
tél 06 12 72 53 36  
fabrice.lenne@veolia.com

**Appel d'urgence 7 jours sur 7 , 24 heures sur 24**  
**01 39 29 00 29**

#### Les valeurs de la SARP

INNOVER


SAVOIR-FAIRE

SERVIR

ANTICIPER


PROTEGER





# Annexes:

- **Synthèse 1<sup>ère</sup> campagne d'avaloirs**
- **Synthèse 2<sup>ème</sup> campagne d'avaloirs**
- **Synthèse campagne de curage**
- **Tableau récapitulatif des entretiens des réseaux des bâtiments communaux**



# Synthèse 1<sup>er</sup> passage campagne d'avaloirs 2017



## COMMUNE DE VELIZY VILLACOUBLAY Campagne d'avaloirs 2017



Secteurs	Voiries	Noms	Ouvrages		Etat de l'ouvrage	Nombre attendu	Date de réalisation	Nombre réalisé	Reste	Commentaires
			Avaloirs	Grilles						
ANNEXE 1	RUE	MORTE BOUTEILLE	3	6		9	10/04/2017	9	0	
	RUE	PAUL DOUMER	9			9	10/04/2017	9	0	
	RUE	LOUIS GERARD	2			2	10/04/2017	2	0	
	RUE	LIBERATION	6			6	10/04/2017	6	0	
	RUE	EUGENE JANNETON	7	2		9	10/04/2017	9	0	
	RUE	SABLEE	1			1	10/04/2017	1	0	
	RUE	CONCORDE	4			4	10/04/2017	4	0	
	RUE	ALBERT PERDREAUX	7	5		12	11/04/2017	12	0	
	ALLEE	VELIZY		1		1	11/04/2017	1	0	
	ROUTE	FONTAINE DE L'URSINE	3	2		5	10/04/2017	5	0	
	ALLEE	NOIRE	3	4		7	10/04/2017	7	0	
	ETANG	ECREVISSES	3	2		5	10/04/2017	5	0	
	RUE	SERPENT DE NEVE	4			4	11/04/2017	4	0	
	RUE	P. et M. CURIE		6		6	11/04/2017	6	0	
	RUE	DENFERT ROCHEREAU	4			4	11/04/2017	4	0	
	RUE	MAURICE BERTEAUX	8	2		10	11/04/2017	10	0	
IMPASSE	MATHIEU		2		2	11/04/2017	2	0		
RUE	GEORGETTE	2			2	11/04/2017	2	0		
ANNEXE 2	RUE	BOCAGE	2			2	11/04/2017	2	0	
	RUE	LOUIS HUBERT	7	1		8	11/04/2017	8	0	
	RUE	LOUIS GAUBERT		4		4	12/04/2017	4	0	
	AVENUE	HARLOW		9		9	12/04/2017	9	0	
	CARREFOUR	BUTTE A LIARD				0		0	0	
	RUE	DIETZENBACH	6	1		7	12/04/2017	7	0	
		CAVALIERE DU TRESOR				0		0	0	
	RUE	CLOS LAPERRIERE				0		0	0	
	RUE	JACQUARD	18	1		19	11/04/2017	19	0	
	RUE	BRETAGNE	12	25		37	12/04/2017	37	0	
ANNEXE 3	RUE	BERRY	3	8		11	12/04/2017	11	0	
	ALLEE	ROUSSILLON	4			4	12/04/2017	4	0	
	ALLEE	DAUPHINE	4			4	12/04/2017	4	0	
	RESIDENCE	DAUPHINE	3			3			3	Pas d'accès
	ALLEE	POITOU	2			2	12/04/2017	2	0	
	RUE	MONTAIGNE	2	3		5	12/04/2017	5	0	
	RUE	RASPAIL	6			6	12/04/2017	6	0	
	RUE	LAVOISIER	20	4		24	12/04/2017	24	0	
	RUE	BERLIOZ	17	4		21	12/04/2017	21	0	
ALLEE	NORMANDIE		4		4	12/04/2017	4	0		
ANNEXE 4	RUE	DIVISION LECLERC	3	7		10	26/04/2017	10	0	
	RUE	MOZART	13	7		20	26/04/2017	20	0	
	RUE	GOUNOD	5			5	26/04/2017	5	0	
	RUE	ARAGOS	2	1		3	26/04/2017	3	0	
	AVENUE	PICARDIE	6	18		24	26/04/2017	24	0	
	RUE	CHAMPAGNE		1		1	26/04/2017	1	0	
	RUE	LORRAINE	2	3		5	26/04/2017	5	0	
	RUE	ALSACE	3	6		9	26/04/2017	9	0	
	MARCHE	MUZANT	6	1		7	18/04/2017	7	0	
	AVENUE	SAVOIE	9	7		16	13/04/2017	16	0	
ANNEXE 5	AVENUE	PROVENCE	6	14		20	25/04/2017	20	0	
	RUE	ANJOU	3	1		4	25/04/2017	4	0	
	RUE	NAVARRIE		2		2	18/04/2017	2	0	
	RUE	SOUS LIEUTENANT R. DORME	2	10		12	18/04/2017	12	0	
	CHEMIN	RENARD		10		10	18/04/2017	10	0	
	RUE	CAPITAINE DEULIN		2		2	18/04/2017	2	0	
RUE	GENERAL GRESSATY		3		3	18/04/2017	3	0		
ROUTE	MILITAIRE	51	6		57	25/04/2017	57	0		



# Synthèse 1<sup>er</sup> passage campagne d'avaloirs 2017

Secteurs	Voiries	Noms	Avaloirs	Grilles	Etat de l'ouvrage	Nombre attendu	Date de réalisation	Nombre réalisé	Reste	Commentaires
ANNEXE 6	RUE	CONTE LAMBERT		1		1	03/05/2017	1	0	
	RUE	ALBERT SANTOS		3		3	03/05/2017	3	0	
	AVENUE	ROBERT WAGNER	40	3		43	03/05/2017	43	0	
	RUE	LOUIS BREGUET	5	67		72	26/04/2017	72	0	
	IMPASSE	BREGUET	1	10		11	26/04/2017	11	0	
	RUE	PAULHAN	4	14		18	03/05/2017	18	0	
ANNEXE 7	AVENUE	GENERALE DE GAULLE	9	6		15	05/05/2017	15	0	
	RUE	MARCEL SAMBAT		14		14	05/05/2017	14	0	
	CARREFOUR	JUMELAGE		5		5	04/05/2017	5	0	
	RUE	AMPERE	7			7	04/05/2017	7	0	
	RUE	JULES FERRY	21	5		26	05/05/2017	26	0	
	RUE	BOILEAU	10			10	05/05/2017	10	0	
	RUE	RACINE	7			7	05/05/2017	7	0	
	RUE	MOLIERE	5			5	05/05/2017	5	0	
ANNEXE 8	RUE	CORNEILLE	10	1		11	04/05/2017	11	0	
		CORDON DE VIROFLAY	1	1		2	04/05/2017	2	0	
	RUE	J. VENDRINES		3		3	05/05/2017	3	0	
		NUNGISSEUR ET COLI	6	5		11	03/05/2017	11	0	3 ml de grilles caniveaux
	RUE	SAINT EXUPERY	5	1		6	03/05/2017	6	0	
	ALLEE	JEAN MERMOZ	2	4		6	04/05/2017	6	0	
	PLACE	JEAN MERMOZ		3		3	04/05/2017	3	0	
	IMPASSE	VESNA				0		0	0	
	RUE	M. HILSZ	3	1		4	04/05/2017	4	0	
	RUE	GUYNEMER	6	3		9	03/05/2017	9	0	
	RUE	CLEMENT ADER	9	12		21	03/05/2017	21	0	
	RUE	A. PEGOUD	1	2		3	03/05/2017	3	0	
	RUE	CAP FONCK		4		4	03/05/2017	4	0	
	AVENUE	ROLAND GARROS	17	13		30	03/05/2017	30	0	
ANNEXE 9	PLACE	BOUCHER	1	3		4	05/05/2017	4	0	
	RUE	HELENE BOUCHER	1			1	05/05/2017	1	0	
	RUE	MARCEL DORET	2			2	05/05/2017	2	0	
	AVENUE	SADI LECOINTE	12	11		23	05/05/2017	23	0	
	PLACE	AVIATION	7	10		17	05/05/2017	17	0	
	RUE	ALBERT PICHON	6	7		13	09/05/2017	13	0	
	RUE	LOUIS BLERIOT	3	1		4	09/05/2017	4	0	
	RUE	H. FARMAN	2	3		5	09/05/2017	5	0	
	RUE	M. BASTIE	2	1		3	09/05/2017	3	0	
	ANNEXE 10	RUE	BRINDEJONC DES MOULINAIS	1	11		12	10/05/2017	12	0
RUE		ARISTIDE BRIAND	10	1		11	10/05/2017	11	0	
RUE		FORET	8	2		10	10/05/2017	10	0	
PLACE		EMILE ZOLA				0		0	0	
RUE		MICHELET	5	3		8	10/05/2017	8	0	
CARREFOUR		VELIZY	0	0		0		0	0	
		CORDON DE VELIZY	0	0		0		0	0	
RUE		PAUL FORT	6	5		11	09/05/2017	11	0	
RUE		LAVOIR		1		1	10/05/2017	1	0	
RUE		CHALETS	2	1		3	10/05/2017	3	0	
CARREFOUR		BABILLARD	0	0		0		0	0	
RUE		A. THOMAS	1	2		3	10/05/2017	3	0	
RUE		L. ROVEYAZ	0	0		0		0	0	
AVENUE		CAP TARON	2	8		10	10/05/2017	10	0	
RUE		R. BOYER	4	5		9	10/05/2017	9	0	
RUE		ECOLES	8	1		9	10/05/2017	9	0	
PLACE		LUCIEN BOUSSOTROT	5	2		7	10/05/2017	7	0	
RUE		FRONVAL	5	1		6	10/05/2017	6	0	
PLACE		HOTEL DE VILLE		14		14	10/05/2017	14	0	
ANNEXE 11	RUE	LOUVOIS	2	1		3			3	Travaux
	PLACE	LOUVOIS	16	7		23			23	Travaux
	RUE	HENRI RABOURDIN	2	4		6	12/05/2017	6	0	
	RUE	ALBERT RICHEL	5	3		8	12/05/2017	8	0	
	AVENUE	EUROPE	38	50		88	12/05/2017	88	0	
2	RUE	GENERAL EXELMANS	8	22		30	12/05/2017	30	0	
	PLACE	EUROPE		6		6	15/05/2017	6	0	

# Synthèse 1<sup>er</sup> passage campagne d'avaloirs 2017


Secteurs	Voiries	Noms	Avaloirs	Grilles	Etat de l'ouvrage	Nombre attendu	Date de réalisation	Nombre réalisé	Reste	Commentaires
ANNEXE 1	RUE	VILLACOUBLAY	14	5		19	16/05/2017	19	0	
	RUE	GRANGE DAME ROSE	15	7		22	12/05/2017	22	0	
	RUE	NIEUPOINT	3	10		13	16/05/2017	13	0	
	AVENUE	MORANE SAULNIER	3	50		53	15/05/2017	53	0	
ANNEXE 13	RUE	PAUL DAUTIER	15	2		17	16/05/2017	17	0	
	RUE	FRERES CAUDRON		4		4	16/05/2017	4	0	
	RUE	DESWOITINE	8	3		11	16/05/2017	11	0	
	RUE	LATERCOERE		10		10	16/05/2017	10	0	
	ALLEE	LATERCOERE	1	5		6	15/05/2017	6	0	
	RUE	ANDRE CITROEN		20		20	16/05/2007	20	0	
						Nombre attendu		Réalisé	Reste	
<b>Total</b>						1353		1324	29	

Centre de traitement	Date	N° ticket	Type de déchets	Tonnage (T)
ECOPUR	15/05/17	89 568	SABLEUX A	5,08
ECOPUR	22/05/17	89 709	SABLEUX A	4,06

**Total**  
Total décharge (T) 9,14

N°OT : 197 38 11





# Synthèse 2<sup>ème</sup> passage campagne d'avaloirs 2017



## COMMUNE DE VELIZY VILLAGOUBLAY 2<sup>ème</sup> Campagne d'avaloirs 2017



Secteurs	Voiries	Noms	Ouvrages		Etat de l'ouvrage	Nombre attendu	Date de réalisation	Nombre réalisé	Reste	Commentaires
			Avaloirs	Grilles						
ANNEXE 1	RUE	MORTE BOUTEILLE	3	6		9	11/12/2017	9	0	
	RUE	PAUL DOUMER	9			9	11/12/2017	9	0	
	RUE	LOUIS GERARD	4			4	11/12/2017	4	0	
	RUE	LIBERATION	6			6	11/12/2017	6	0	
	RUE	EUGENE JANNETON	7	2		9	11/12/2017	9	0	
	RUE	SABLEE	2			2	11/12/2017	2	0	
	RUE	CONCORDE	4			4	11/12/2017	4	0	
	RUE	ALBERT PERDREAUX	6	10		16	11/12/2017	16	0	
	ALLEE	VELIZY				0			0	
	ROUTE	FONTAINE DE L'URSINE	3	2		5	11/12/2017	5	0	
	ALLEE	NOIRE	3	4		7	11/12/2017	7	0	
	ETANG	ECREVISSES	5			5	11/12/2017	5	0	
	RUE	SERPENT DE NEVE	4			4	11/12/2017	4	0	
	RUE	P. et M. CURIE		6		6	11/12/2017	6	0	
	RUE	DENFERT ROCHEREAU	4	1		5	11/12/2017	5	0	
	RUE	MAURICE BERTEAUX	8	2		10	11/12/2017	10	0	
	IMPASSE	MATHIEU		2		2	11/12/2017	2	0	
RUE	GEORGETTE	2			2	11/12/2017	2	0		
ANNEXE 2	RUE	BOCAGE	2			2	12/12/2017	2	0	
	RUE	LOUIS HUBERT	8			8	12/12/2017	8	0	
	RUE	LOUIS GAUBERT	4			4	12/12/2017	4	0	
	AVENUE	HARLOW	13			13	12/12/2017	13	0	
	CARREFOUR	BUTTE A LIARD				0			0	Pas trouvé
	RUE	DIETZENBACH	6	1		7	12/12/2017	7	0	
		CAVALIERE DU TRESOR				0			0	
	RUE	CLOS LAPERRIERE				0			0	
RUE	JACQUARD	18	1		19	12/12/2017	19	0		
RUE	BRETAGNE	12	25		37	12/12/2017	37	0		
ANNEXE 3	RUE	BERRY	3	8		11	13/12/2017	11	0	
	ALLEE	ROUSSILLON	4			4	13/12/2017	4	0	
	ALLEE	DAUPHINE	4			4	13/12/2017	4	0	
	RESIDENCE	DAUPHINE				0			0	
	ALLEE	POITOU	2			2	13/12/2017	2	0	
	RUE	MONTAIGNE	2	3		5	13/12/2017	5	0	
	RUE	RASPAIL	6			6	13/12/2017	6	0	
	RUE	LAVOISIER	19	7		26	13/12/2017	26	0	
	RUE	BERLIOZ	15	6		21	13/12/2017	21	0	
ALLEE	NORMANDIE		4		4	13/12/2017	4	0		
ANNEXE 4	RUE	DIVISION LECLERC	3	7		10	14/12/2017	10	0	
	RUE	MOZART	15	5		20	14/12/2017	20	0	
	RUE	GOUNOD	5			5	14/12/2017	5	0	
	RUE	ARAGOS	2	1		3	14/12/2017	3	0	
	AVENUE	PICARDIE	6	18		24	14/12/2017	24	0	
	RUE	CHAMPAGNE	1			1	14/12/2017	1	0	
	RUE	LORRAINE	2	3		5	14/12/2017	5	0	
	RUE	ALSACE	3	6		9	14/12/2017	9	0	
AVENUE	SAVOIE	8	10		18	14/12/2017	18	0		
ANNEXE 5	AVENUE	PROVENCE	6	14		20	15/12/2017	20	0	
	RUE	ANJOU	3	1		4	15/12/2017	4	0	
	PLACE	JEAN NAVARRE		2		2	15/12/2017	2	0	
	RUE	SOUS LIEUTENANT R. DORME	2	10		12	15/12/2017	12	0	
	RUE	CHARLES RENARD	1	9		10	15/12/2017	10	0	
	RUE	CAPITAINE DEULIN		2		2	15/12/2017	2	0	
	RUE	GENERAL CRESSATY		2		2	15/12/2017	2	0	
ROUTE	MILITAIRE	56	4		60	15/12/2017	60	0		
RUE	CONTE LAMBERT		1		1	15/12/2017	1	0		



# Synthèse 2<sup>ème</sup> passage campagne d'avaloirs 2017

Secteurs	Voiries	Noms	Avaloirs	Grilles	Etat de l'ouvrage	Nombre attendu	Date de réalisation	Nombre réalisé	Reste	Commentaires
ANNEXE 6	RUE	ALBERT SANTOS		3		3	15/12/2017	3	0	
	AVENUE	ROBERT WAGNER	40	3		43	19/12/2017	43	0	
	RUE	LOUIS BREGUET	5	67		72	19/12/2017	72	0	
	IMPASSE	BREGUET							0	PAS TROUVE
	RUE	PAULHAN	4	14		18	19/12/2017	18	0	
ANNEXE 7	AVENUE	GENERALE DE GAULLE	9	6		15	20/11/2017	15	0	
	RUE	MARCEL SAMBAT		14		14	20/11/2017	14	0	
	CARREFOUR	JUMELAGE				0			0	
	RUE	AMPERE	7			7	20/11/2017	7	0	
	RUE	JULES FERRY	21	5		26	20/11/2017	26	0	
	RUE	BOILEAU	10			10	20/11/2017	10	0	
	RUE	RACINE	8			8	20/11/2017	8	0	
	RUE	MOLIERE	5			5	20/11/2017	5	0	
ANNEXE 8	RUE	CORNILLE	10	1		11	22/12/2017	11	0	
		CORDON DE VIROFLAY				0			0	
	RUE	J. VENDRINES		3		3	22/12/2017	3	0	
		NUNGISSER ET COLI	6	5		11	22/12/2017	11	0	
	RUE	SAINT EXUPERY	5	1		6	22/12/2017	6	0	
	ALLEE	JEAN MERMOZ	2	4		6	22/12/2017	6	0	
	PLACE	JEAN MERMOZ	2	1		3	22/12/2017	3	0	
	IMPASSE	VESNA				0			0	
	RUE	M. HILSZ	3	1		4	27/12/2017	4	0	
	RUE	GUYNEMER	6	3		9	27/12/2017	9	0	
	RUE	CLEMENT ADER	9	12		21	27/12/2017	21	0	
	RUE	A. PEGOUD	1	2		3	27/12/2017	3	0	
	RUE	CAP FONCK		4		4	27/12/2017	4	0	
AVENUE	ROLAND GARROS	17	13		30	27/12/2017	30	0		
ANNEXE 9	PLACE	BOUCHER	1	3		4	29/12/2017	4	0	
	RUE	HELENE BOUCHER	1			1	29/12/2017	1	0	
	RUE	MARCEL DORET	2			2	29/12/2017	2	0	
	AVENUE	SADI LECOINTE	16	12		28	29/12/2017	28	0	
	PLACE	AVIATION	7	10		17	29/12/2017	17	0	
	RUE	ALBERT PICHON	6	7		13	29/12/2017	13	0	
	RUE	LOUIS BLERIOT	3	3		6	29/12/2017	6	0	
	RUE	H. FARMAN	2	2		4	29/12/2017	4	0	
	RUE	M. BASTIE	3	3		6	29/12/2017	6	0	
ANNEXE 10	RUE	BRINDEJONC DES MOULINAIS	1	11		12	02/01/2018	12	0	
	RUE	ARISTIDE BRIAND	10	1		11	02/01/2018	11	0	
	RUE	FORET	8	2		10	03/01/2018	10	0	
	PLACE	EMILE ZOLA				0			0	
	RUE	MICHELET	5			5	03/01/2018	5	0	
	CARREFOUR	VELIZY	1	1		2	03/01/2018	2	0	
		CORDON DE VELIZY	0	0		0			0	
	RUE	PAUL FORT	5	5		10	03/01/2018	10	0	
	RUE	LAVOIR	2	1		3	03/01/2018	3	0	
	RUE	CHALET	1	1		2	03/01/2018	2	0	
	CARREFOUR	BABILLARD	0	0		0			0	
	RUE	A. THOMAS	1	2		3	03/01/2018	3	0	
	RUE	L. ROVEYAZ	0	0		0			0	
	AVENUE	CAP TARON	11	11		11	03/01/2018	11	0	
	RUE	R. BOYER	5	4		9	03/01/2018	9	0	
	RUE	ECOLE	5	1		6	03/01/2018	6	0	
	PLACE	LUCIEN BOUSSOTROT	4	2		6	03/01/2018	6	0	
	RUE	FRONVAL	5	1		6	03/01/2018	6	0	
PLACE	HOTEL DE VILLE		10		10	03/01/2018	10	0		
ANNEXE 11	RUE	LOUVOIS	2			2	03/01/2018	2	0	
	PLACE	LOUVOIS	16			16	03/01/2018	16	0	
	RUE	HENRI RABOURDIN	5	2		7	03/01/2018	7	0	
	RUE	ALBERT RICHTER	7	1		8	03/01/2018	8	0	
	AVENUE	EUROPE	38	50		88	05, 08, 09/01/2018	88	0	Présence de racines
RUE	GENERAL EXELMANS	6			6	08/01/2018	6	0		


# Synthèse 2<sup>ème</sup> passage campagne d'avaloirs 2017

Secteurs	Voiries	Noms	Avaloirs	Grilles	Etat de l'ouvrage	Nombre attendu	Date de réalisation	Nombre réalisé	Reste	Commentaires
ANNEXE 12	PLACE	EUROPE	14	3		17	05/01/2018	17	0	
	RUE	VILLACOUBLAY	12	4		16	05/01/2018	16	0	
	RUE	GRANGE DAME ROSE	16	7		23	05/01/2018	23	0	
	RUE	NIEUPOINT	1	11		12	05/01/2018	12	0	
	AVENUE	MORANE SAULNIER	3	40		43	05/01/2018	43	0	
ANNEXE 13	RUE	PAUL DAUTIER	15	3		18	08/01/2018	18	0	
	RUE	FRERES CAUDRON		4		4	08/01/2018	4	0	
	RUE	DESWOITINE	5	5		10	08/01/2018	10	0	
	RUE	LATERCOERE	3	8		11	08/01/2018	11	0	
	ALLEE	LATERCOERE	10	10		20	08/01/2018	20	0	
	CHEMIN	DE GISY	5	1		6	08/01/2018	6	0	
	RUE	ANDRE CITROEN		20		20	08/01/2018	20	0	
						<b>Nombre attendu</b>		<b>Réalisé</b>	<b>Reste</b>	
<b>Total</b>						<b>1353</b>		<b>1332</b>	<b>21</b>	

Centre de traitement	Date	N° ticket	Type de déchets	Tonnage (T)
ECOPUR	13/12/17	93 938	SABLEUX A	4,04
ECOPUR	21/12/17	94 069	SABLEUX A	2,72
ECOPUR	05/01/18	94 276	SABLEUX A	4,26

<b>Total décharge (T)</b>	<b>11,02</b>
---------------------------	--------------

<b>N°OT :</b>	<b>198 85 31</b>
---------------	------------------







# Synthèse campagne de curage 2017



## COMMUNE DE VELIZY-VILLACOUBLAY : Campagne de curage 2017




Secteur	Voie	CAMPAGNE PREVISIONNELLE										CAMPAGNE REALISEE										Observations Commentaires
		Adresse	Niveau U à effectuer	Niveau EU à effectuer	Remani EP à effectuer	TOTAL Besoins à effectuer	Quantité d'ouvrages	Type de carré	N° véhicule	Date de début	Date de fin réelle	Mt. effectif U	Mt. effectif EU	Mt. effectif EU à effectuer	Mt. effectif EP	Total effectif	Besoins totaux à effectuer	Taux d'encrassement réel (%)	Diamètre réel	X effectif		
			9720,00	1855,00	825,00	14195,00	339,39				670,00	0,00	1855,00	0,00	825,00	14195,00	0,00	#DV/01		100%		
	RUE	SERGENT DE NEUF	300	300		300,00	250		293	07/07/17	07/07/17	0,00	0,00	300	0,00	300,00	0,00			100%		
	RUE	PIERRE MARC CURE	260	260		260,00	200		293	07/07/17	07/07/17	260	0,00	0,00	0,00	260,00	0,00			100%		
	RUE	MAURICE BERTHAUX	290	290		290,00	200		293	07/07/17	07/07/17	290	0,00	0,00	0,00	290,00	0,00			100%		
	RUE	DEFERT ROCHEREAU	160	160		160,00	200-300-400		293	07/07/17	07/07/17	160	0,00	0,00	0,00	160,00	0,00			100%		
	IMPASSE	ROGER MATHIEU	45	45		45,00	250		293	07/07/17	07/07/17	45	0,00	0,00	0,00	45,00	0,00			100%		
	RUE	GEORGETTE	110	110		110,00	800		293	01/08/17	01/08/17	110	0,00	0,00	0,00	110,00	0,00			100%		
	RUE	LOUIS HUBERT	315	315		315,00	400		293	01/08/17	01/08/17	315	0,00	0,00	0,00	315,00	0,00			100%		
	RUE	ROCHER	80	80		80,00	250		293	01/08/17	01/08/17	80	0,00	0,00	0,00	80,00	0,00			100%		
	IMPASSE	DEL'ESPERANCE	40	40		40,00	250		293	01/08/17	01/08/17	40	0,00	0,00	0,00	40,00	0,00			100%		
	IMPASSE	DES VOLONTAIRES	50	50		50,00	250		299	06/07/17	06/07/17	40	0,00	0,00	0,00	40,00	0,00			100%		
	RUE	EUGENE JEANMETON	510	510		510,00	250		299	06/07/17	06/07/17	50	0,00	0,00	0,00	50,00	0,00			100%		
	RUE	DE LA CONCORDE	45	45		45,00	250		293	08/07/17	08/07/17	45	0,00	0,00	0,00	45,00	0,00			100%		
	RUE	DE LA LIBERATION	75	75		75,00	800		293	08/07/17	08/07/17	75	0,00	0,00	0,00	75,00	0,00			100%		
	RUE	LOUIS GRAND	240	240		240,00	300		293	01/08/17	01/08/17	240	0,00	0,00	0,00	240,00	0,00			100%		
	RUE	PAUL DAUTIER	600	600		600,00	200		293	08/07/17	08/07/17	240	0,00	0,00	0,00	240,00	0,00			100%		
	RUE	PAUL DAUTIER	250	250		250,00	200		293	08/07/17	08/07/17	250	0,00	0,00	0,00	250,00	0,00			100%		
	RUE	MOURE	150	150		150,00	500		293	31/07/17	31/07/17	150	0,00	0,00	0,00	150,00	0,00			100%		
	RUE	BOURBEAU	270	270		270,00	250		293	10/07/17	10/07/17	270	0,00	0,00	0,00	270,00	0,00			100%		
	RUE	PAUL FORT	825,00	200-800		825,00	200-800		293	25/07/17	25/07/17	0,00	0,00	0,00	0,00	825,00	0,00			100%		
	RUE	DEMOITTE	930,00	200-600		930,00	200-600		293	17/07/17	17/07/17	0,00	0,00	0,00	0,00	930,00	0,00			100%		
	AV	DUPYT FARON	390,00	200-600		390,00	200-600		293	31/07/17	31/07/17	0,00	0,00	0,00	0,00	390,00	0,00			100%		
	RUE	MARCEL SEMBAT	710	710		710,00	300		293	11/07/17	11/07/17	710	0,00	0,00	0,00	710,00	0,00			100%		
	RUE	DES FRERES GAUDRON	470,00	200-300		470,00	200		293	01/08/17	01/08/17	160	0,00	0,00	0,00	160,00	0,00			100%		
	RUE	DES ECOLES	425,00	200-600		425,00	200-600		293	02/08/17	02/08/17	165	0,00	0,00	0,00	165,00	0,00			100%		
	RUE	RENE BOYER	400,00	200-600		400,00	200-600		293	25/07/17	25/07/17	260	0,00	0,00	0,00	260,00	0,00			100%		
	RUE	ALBERT THOMAS	260,00	200-400		260,00	200-400		293	11/07/17	11/07/17	0,00	0,00	0,00	0,00	260,00	0,00			100%		
	RUE	FRODVAL	160,00	200		160,00	200		293	02/08/17	02/08/17	160	0,00	0,00	0,00	160,00	0,00			100%		
	RUE	DE CHAMPAGNE	165	165		165,00	300		293	02/08/17	02/08/17	165	0,00	0,00	0,00	165,00	0,00			100%		
	RUE	DE LA FORÊT	260	260		260,00	300		293	25/07/17	25/07/17	260	0,00	0,00	0,00	260,00	0,00			100%		
	RUE	DU LAVOIR	150	150		150,00	800		299	06/07/17	06/07/17	150	0,00	0,00	0,00	150,00	0,00			100%		
	RUE	HENRI FARMAN	90	90		90,00	200		293	25/07/17	25/07/17	90	0,00	0,00	0,00	90,00	0,00			100%		
	RUE	MICHELET	80	80		80,00	200		293	25/07/17	25/07/17	80	0,00	0,00	0,00	80,00	0,00			100%		
	RUE	BRINDICONS DES MOULINS	560	560		560,00	1000		293	11/07/17	11/07/17	560	0,00	0,00	0,00	560,00	0,00			100%		
	RUE	SAD LEONTE	360	360		360,00	500-600		293	12/07/17	12/07/17	360	0,00	0,00	0,00	360,00	0,00			100%		
	RUE	JULES FERRY	660	660		660,00	500-700		293	10/07/17	10/07/17	660	0,00	0,00	0,00	660,00	0,00			100%		
	AVENUE	DEF PROUVET	585	585		585,00	300-400		299	06/07/17	06/07/17	585	0,00	0,00	0,00	585,00	0,00			100%		
	RUE	MIZART	605	605		605,00	300		299	06/07/17	06/07/17	605	0,00	0,00	0,00	605,00	0,00			100%		
	RUE	DE BRETAGNE	140	140		140,00	250		293	17/07/17	17/07/17	140	0,00	0,00	0,00	140,00	0,00			100%		
	RUE	DE BOUSSIGNON	130	130		130,00	250		293	01/08/17	01/08/17	130	0,00	0,00	0,00	130,00	0,00			100%		
	RUE	DE DAUPHINÉ	130	130		130,00	250		293	12/07/17	12/07/17	130	0,00	0,00	0,00	130,00	0,00			100%		
	RUE	DE BERRY	460,00	300-300		460,00	300		293	12/07/17	12/07/17	0,00	0,00	0,00	0,00	460,00	0,00			100%		
	RUE	DE NORMANDE	460,00	250-300		460,00	250-300		293	17/07/17	17/07/17	0,00	0,00	0,00	0,00	460,00	0,00			100%		


Total  
d'ouvrages IT : 1072


Type de  
déchets :  
SABLEUX A : 3,36  
SABLEUX B : 7,36


N°OT : 1973910











Janvier 2018